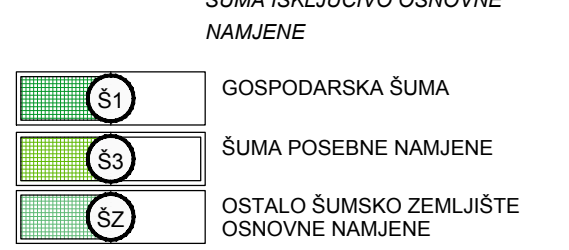


PETLOVAC





The diagram shows a large rectangle divided into four equal quadrants by a vertical line and a horizontal line. The left half is shaded grey. Within the bottom-left quadrant of the shaded area, there is a smaller shaded rectangle. The top-left quadrant of the shaded area is labeled '25 ha'. The smaller rectangle is labeled '10 ha'. The top-right quadrant is labeled '5'. The horizontal axis at the bottom is marked with '100 m', '500 m', and '1000 m'.

Broj ugovora: 51/2021

0.1. TERITORIJALNE I STATISTIČKE GRANICE

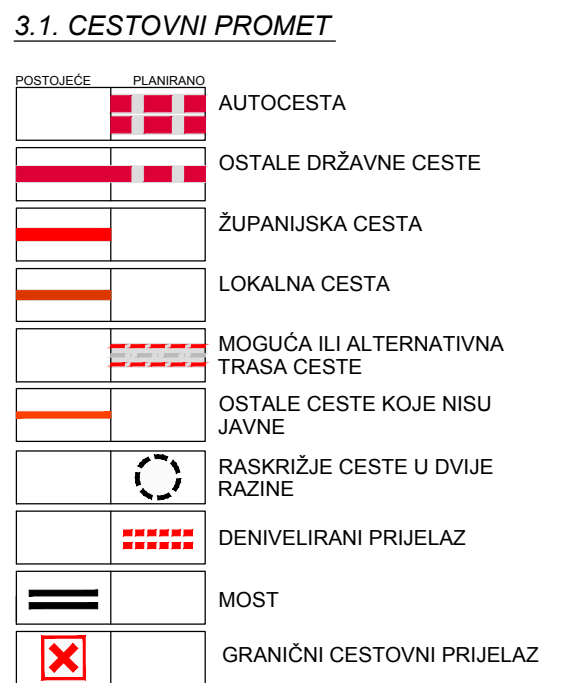


2. VODE

POSTOJEĆE	PLANIRANO	
		VODOTOK
		AKUMULACIJA

RAZVOJ I UREĐENJE

1.1. RAZVOJ I UREĐENJE POVRŠINE NASELJA



1.2. RAZVOJ I UREĐENJE POVRŠIN IZVAN NASELJA



ŽELJEZNIČKA PRUGA
ZA MEĐUNARODNI PROMET

PLOVNI PUT I OZNAKA KLASJE

 MEĐUNARODNI PLOVNI PUT

KORIŠTENJE I NAMJENA POVRŠINA	

Odluka o izradi plana : "Študentski glasnik" Općine Batulina broj 3/2022	Odluka predstavničkog tijela o donošenju plana :
---	--

Pravna osoba/tijelo koje je izradilo plan;	Pečat pravne osobe koja je izradila plan;	Odgovorna osoba:
ZAVOD ZA PROSTORNO		

4. IVICA BUGARIĆ, dipl.ing.grad.	9.
5. TOMISLAV FIALA, grad.teh.nis.	

istovjetnost ovog prostornog plana s izvornikom ovjerava:	Pečat nadležnog tijela:
---	-------------------------

ZAVOD ZA PROSTORNO PLANIRANJE d.d. OSIJEK
31000 OSIJEK VIJENAC PAJE KOLARIČA 5a
TEL: 031/225-100 FAX: 031/211-855 E-MAIL: zpo@zppo.hr